


- UWAGI:
- słupy fundamentowe z betonu C25/30 (B25),
 - posadowienie na gruncie rodzimym,
 - wykonać podkład z betonu B10 grubości 10 cm,
 - przyjąć grunt średniościły w stanie plastycznym,
 - w przypadku innych parametrów, fundament dostosować do warunków lokalnych,
 - pokrycie z desek ścierkowych 2,5/15 cm, na zakładkę,
 - elementy drewniane łączone za pomocą łączników systemowych,
 - śruby M12 lub podłączenia ciastełki,
 - elementy drewniane z drewna dębowego, struganego,
 - elementy drewniane wykonać z fazowaniem szerokości 0,5 cm,
 - drewno pokryćia dachowego zabezpieczyć impregnatem ciśnieniowym, preparatem odpornym na wypukliwanie,
 - elementy metalowe zabezpieczone ocynkowaniem lub ze stali nierdzewnej,
 - łabędź wykonany w technologii z przeznaczaniem na zewnątrz (wodosłupny, wysokiśliskołowy, cyfrowy wydrk, o wysokości odporność na ścianie, promieniowanie UV),
 - wszystkie materiały budowlane powinny posiadać odpowiednie atesty i certyfikaty,
 - dopuszcza się stosowanie materiałów zamiennych o podobnych parametrach w uzgodnieniu z nadzorem autorskim i inwestorem.

 "AKWADRA" Sp. z o.o. ul. Mieszka I 57/5, 66-400 Gorzów Wlkp., tel. /95/ 739 86 68			
OBJEKT: TABLICA INFORMACYJNA			
ADRES: DRAWIENSKI PARK NARODOWY			
TYTUŁ RYS.: SZCZEGÓŁY		1:25	1.
IMIĘ I NAZWISKO SPECJALNOŚĆ UPRAWNIENI		SKALA	ARK. NR
mgr inż. arch. Grzegorz Gąsior		NR UPR.	PODPIS
PROJEKTANT: mgr inż. arch. Grzegorz Gąsior		LOA/V10204GW	28.07.2014.
w szczególności architektonicznej			



Księga znaku

- a. Wersja podstawowa pozioma
- b. Wersja podstawowa okrągła
- c. Kolorystyka
- d. Typografia
- e. Warianty w skali szarości
- f. Warianty achromatyczne
- g. Warianty achromatyczne negatywowe
- h. Pole ochronne
- i. Wielkość minimalna
- j. Właściwe aplikowanie na tłach

Księga znaku

Logo w wariantach podstawowym występuje na białym tle. Ma ono dwie wersje: poziomą i okrągłą.

Wersja podstawowa pozioma składa się z dwóch elementów:

1. Część graficzna – sygnet – zilustrowany symbol parku wpisany w formę koła.
2. Część typograficzna – logotyp – nazwa parku pisana obok w dwóch wierszach. Kolor napisu jest ciemnoszary (określony dokładniej w dalszej części książki).

Kolorystyka znaku jest ściśle określona. Układ i wzajemne proporcje ww. elementów w obydwóch wersjach są stałe i nie mogą być zmieniane.

a. Wersja podstawowa pozioma



Drawieński
Park Narodowy

Księga znaku

b. Wersja podstawowa okrągła

Wersja podstawowa okrągła składa się z dwóch elementów:

1. Część graficzna – sygnet – zilustrowany symbol parku wpisany w formę koła.
2. Część typograficzna – logotyp – nazwa parku wpisana po obwodzie sygnetu. Napis w kolorze czarnym umieszczony jest na jasnoszarym otoku (kolor określony dokładniej w dalszej części książki).



Księga znaku

c. Kolorystyka

Obok zdefiniowano szczegółową specyfikację kolorów użytych w podstawowej poziomej wersji logo.

Precyzyjnie określono wartości dla przestrzeni kolorów CMYK (wykorzystywanej w druku), RGB (wykorzystywanej do wyświetlania na ekranach) oraz w zapisie szesnastkowym (znajdującym zastosowanie w internecie). Przestrzeń używanych kolorów jest zależna od specyfiki projektu.



Drawieński
Park Narodowy



CMYK:
49 · 13 · 0 · 0
RGB:
138 · 191 · 227
HEX:
#8ABFE3



CMYK:
57 · 63 · 76 · 62
RGB:
68 · 52 · 37
HEX:
#443425



CMYK:
40 · 0 · 85 · 20
RGB:
148 · 172 · 59
HEX:
#94AC3B



CMYK:
0 · 0 · 0 · 20
RGB:
216 · 216 · 216
HEX:
#D8D8D8



CMYK:
0 · 0 · 0 · 80
RGB:
88 · 88 · 88
HEX:
#585858

Księga znaku

c. Kolorystyka

Obok zdefiniowano szczegółową specyfikację kolorów użytych w podstawowej okrągłej wersji logo.

Prezyzyjnie określono wartości dla przestrzeni kolorów CMYK, RGB oraz w zapisie szesnastkowym.



CMYK:
49 · 13 · 0 · 0
RGB:
138 · 191 · 227
HEX:
#8ABFE3



CMYK:
57 · 63 · 76 · 62
RGB:
68 · 52 · 37
HEX:
#443425



CMYK:
40 · 0 · 85 · 20
RGB:
148 · 172 · 59
HEX:
#94AC3B



CMYK:
0 · 0 · 0 · 20
RGB:
216 · 216 · 216
HEX:
#D8D8D8



CMYK:
0 · 0 · 0 · 100
RGB:
0 · 0 · 0
HEX:
#000000

Księga znaku

Na potrzeby systemu identyfikacji wizualnej skomponowano gamę trzech kolorów identyfikujących park. Kolorystyka trzech poziomych pasków jest charakterystycznym elementem graficznym parku we wspólnym systemie identyfikacji wizualnej Polskich Parków Narodowych.

Obok zdefiniowano szczegółową specyfikację triady dla przestrzeni kolorów CMYK, RGB oraz w zapisie szesnastkowym.

c. Kolorystyka



CMYK:
49 · 13 · 0 · 0
RGB:
138 · 191 · 227
HEX:
#8ABFE3



CMYK:
57 · 63 · 76 · 62
RGB:
68 · 52 · 37
HEX:
#443425



CMYK:
40 · 0 · 85 · 20
RGB:
148 · 172 · 59
HEX:
#94AC3B

Księga znaku

W logotypie zostały użyte kroje pisma z rodziny Helvetica Neue LT Pro.

W wersji okrągłej zastosowano odmianę 55 Roman,
a w wersji poziomej odmianę 45 Light.

d. Typografia



HELVETICA NEUE LT PRO
55 ROMAN



Drawieński
Park Narodowy

HELVETICA NEUE LT PRO
45 LIGHT

Księga znaku

Znaki w wersji okrągłej i poziomej w wariantach w skali szarości.

Element graficzny w sygnecie został przedstawiony w odcieniach jednej barwy – wykorzystuje barwy przejściowe – odcienie szarości od czerni do bieli.

Typografia w obydwóch wersjach pozostała bez zmian. Nie zmieniać się również kolor otoku w wersji okrągłej.

Wersja monochromatyczna powinna być używana, gdy lepiej spełnia założenia projektu, lub gdy takie są ograniczenia techniczne (np. druk czarno-biały).

e. Warianty w skali szarości



Drawieński
Park Narodowy

Księga znaku

Obok pokazano znaki w wersji okrągłej i poziomej w wariantach achromatycznych.

Element graficzny w sygnecie został przedstawiony w postaci tylko dwóch barw – czerni i bieli. Kształt koła został dopełniony czarnym obrysem.

W wersji okrągłej otok jest biały z czarnym obrysem dookoła. W wersji poziomej kolor liter został zmieniony na czarny.

Wersja monochromatyczna powinna być używana, gdy lepiej spełnia założenia projektu, lub gdy takie są ograniczenia techniczne (np. grawerowanie).

f. Warianty achromatyczne



Drawieński
Park Narodowy

Księga znaku

Obok pokazano znaki w wersji okrągłej i poziomej w wariantach achromatycznych negatywowych.

Element graficzny w sygnecie został przedstawiony w postaci tylko dwóch barw – czerni i bieli. Kształt koła został dopełniony białym obrysem.

W wersji okrągłej otok jest czarny z białym obrysem dookoła. W wersji poziomej kolor liter został zmieniony na biały.

Wersja monochromatyczna powinna być używana, gdy lepiej spełnia założenia projektu, lub gdy takie są ograniczenia techniczne (np. nadruk jednym kolorem na gadżecie reklamowym).

g. Warianty achromatyczne negatywowe



Księga znaku

Pole ochronne to przestrzeń wokół znaku, w której nie powinien znaleźć się żaden obcy graficzny element. Pozostawienie przestrzeni wokół znaku jest niezbędne dla zachowania jego czytelności.

Do wyznaczenia pola ochronnego należy użyć półtorej wysokości litery „P” z logo w jego 100% wielkości.

Sposób wyznaczania pola ochronnego:

- w wersji okrągłej: odległość $1\frac{1}{2}P$ od krawędzi otoku;
- w wersji poziomej: odległość $1\frac{1}{2}P$ od dolnej, lewej i górnej krawędzi koła sygnetu oraz odległość $1\frac{1}{2}P$ od prawej krawędzi liter logotypu.

Pole ochronne w wersjach w skali szarości i monochromatycznych wyznaczamy w taki sam sposób jak w wersji podstawowej.

h. Pole ochronne

$1\frac{1}{2}P \times 1,5$



$1\frac{1}{2}P \times 1,5$



Księga znaku

Wielkość minimalna określa rozmiar, poniżej którego nie należy pomniejszać logo, aby nie stracić jego czytelności.

Dla wersji poziomej wartość ta została ustalona na 6 mm, a dla wersji okrągłej na 12 mm wysokości znaku

Dla wszystkich wariantów (wersja podstawowa, w skali szarości, monochromatyczna) przyjęto taką samą wartość wielkości minimalnej.

i. Wielkość minimalna



Księga znaku

Prawidłowa aplikacja na kolorowym tle wymaga wyboru właściwej wersji znaku.

Na bieli, na tłach zbliżonych do naturalnego koloru papieru (bardzo jasne żółcie i szarości) oraz na aplach koloru o bardzo małym nasyceniu stosujemy podstawową wersję znaku (w wariantcie okrągłym lub poziomym).

j. Właściwe aplikowanie na tłach



Drawieński
Park Narodowy



Drawieński
Park Narodowy



Drawieński
Park Narodowy



Drawieński
Park Narodowy



Księga znaku

Na jednolitym, słabo nasyconym tle możemy również stosować wersję monochromatyczną znaku (okrągłą lub poziomą).

Wybór tej wersji logo powinien być podyktowany założeniami projektowymi lub ograniczeniami technicznymi (np. możliwość druku tylko jednym kolorem farby).

j. Właściwe aplikowanie na tłach



Księga znaku

Na jednolitym tle o dużym nasyceniu stosujemy logo w wersji achromatycznej negatywowej (okrągłe lub poziome).

j. Właściwe aplikowanie na tłach



Księga znaku

Umieszczając logo na tle zdjęciowym należy ocenić stopień nasycenia konkretnego fragmentu tła.

Na tle zdjęciowym o małym nasyceniu koloru stosujemy logo w wersji podstawowej lub achromatycznej (okrągłe lub poziome).

Na tle zdjęciowym o dużym nasyceniu koloru stosujemy logo w wersji achromatycznej negatywowej (okrągłe lub poziome).

j. Właściwe aplikowanie na tłach



Księga znaku

Jeżeli umieszczenie logo bezpośrednio na tle powoduje utratę czytelności znaku, należy umieścić znak na białej apli wielkości co najmniej pola ochronnego. Sposób wyznaczania pola ochronnego został szczegółowo opisany w punkcie h. niniejszej księgi znaku.

Użycie pola ochronnego będzie niezbędne w przypadku, gdy tłem dla znaku będzie grafika ze skomplikowaną teksturą, fragment mapy, mocno kontrastowe zdjęcie itp.


j. Właściwe aplikowanie na tłach



Księga znaku

Wybranie niewłaściwej wersji znaku dla danego tła, lub niezastosowanie pola ochronnego spowoduje utratę czytelności i rozpoznawalności logo. Jest to błąd, którego należy unikać.

j. Właściwe aplikowanie na tłach





Sfinansowano ze środków
Narodowego Funduszu
Ochrony Środowiska
i Gospodarki Wodnej

design: BrandNewIdea.eu



Przestrzegaj zasad

Jesteś na terenie Parku Narodowego

Fica; noratis. Firivissedio auc remquid rena, C. Vi-
venirit. Firte, noximmo untem perfes nem, Cat ince
vivir ut vividest aceriss erideorum inclem patus.
Uc temum rei satilic audessum addum facente ller-
fecris, nentem inte cul cononde is hilinata de facri
fecum facchus egerum nita consus Mulica rei co-
nequod rehendet iam pravesse co ut que consciis,
nis mant videte consultus.



Lorem ipsum dolor sit amet, consectetur
adipiscing elit, sed do eiusmod tempor in-
cididunt ut labore et dolore magna aliqua.
Ut enim ad minim veniam, quis nostrud
exercitation ullamco laboris nisi ut aliquip
ex ea commodo consequat.



Duis aute irure dolor in reprehenderit in
voluptate. Lorem ipsum dolor sit amet,
consectetur adipiscing elit, sed do eiusmod
tempor incididunt ut labore et dolore ma-
gna aliqua.



Ut enim ad minim veniam, quis nostrud
exercitation ullamco laboris nisi ut aliqu-
ip ex ea commodo consequat. Duis aute
irure dolor in reprehenderit in voluptate
velit esse cillum dolore eu fugiat nulla pa-

Fecoen Itat nitem nultum re confecidet iam non-
sis. Simactuam dum ac tu maione nemus, caedi fur
line nihinclabit; noster nit. Vala consimprit verus;
hos adefat, sa L. Bontiam publicam conducidem te
atum pra mandici piordicta nic fac fat. Quam publii
sendam halabus ocae alicaed in tervitus manume
inatiaestrum vir in hoc, Catustis, dicienam, nica di-
ticiae, senam ut vid ductabeffre, nequem condum



Lorem ipsum dolor sit amet, consectetur
adipiscing elit, sed do eiusmod tempor in-
cididunt ut labore et dolore magna aliqua.
Ut enim ad minim veniam, quis nostrud
exercitation ullamco laboris nisi ut aliquip
ex ea commodo consequat.



Duis aute irure dolor in reprehenderit in
voluptate. Lorem ipsum dolor sit amet,
consectetur adipiscing elit, sed do eiusmod
tempor incididunt ut labore et dolore ma-
gna aliqua.



Ut enim ad minim veniam, quis nostrud
exercitation ullamco laboris nisi ut aliqu-
ip ex ea commodo consequat. Duis aute
irure dolor in reprehenderit in voluptate
velit esse cillum dolore eu fugiat nulla pa-

Przykładowe hasło!

Lokalizacja tablicy edukacyjnej "W gościach u wydry, gągoła i zimorodka"

numer ewidencyjny działki: 681

obręb: Dolina

Powiat: choszczeński

gmina: Drawno

Współrzędne PUWG1992:

x: 283209,8

y: 598493,8



● Projektowana lokalizacja tablicy

□ działki ewidencyjne

■ Budynek

Drogi i koleje

— drogi publiczne (mniejsza skala)

— drogi publiczne (większa skala)

— drogi inne

— drogi leśne

— kolej standardowa (mniejsza skala)

— kolej standardowa (większa skala)

— kolej inna

Inne elementy powierzchniowe - 2

— pastwisko, łąka

— rola, sad

Lasy PGL LP – oddziały

— lasy (mniejsza skala)

— lasy (większa skala)

0 25 50 m





Lokalizacja tablicy edukacyjnej "Zabytkowy most kolejowy"

numer ewidencyjny działki: 412/13

obręb: Dolina

Powiat: choszczeński

gmina: Drawno

Współrzędne PUWG 1992:

x: 283467,2

y: 598335,8

• Projektowana lokalizacja tablicy

□ działki ewidencyjne

□ Budynek

Drogi i koleje

— drogi publiczne (mniejsza skala)

— drogi publiczne (większa skala)

— drogi inne

— drogi leśne

— kolej standardowa (mniejsza skala)

— kolej standardowa (większa skala)

— kolej inna

Inne elementy powierzchniowe - 2

— pastwisko, łąka

— rola, sad

Lasy PGL LP – oddziały

— lasy (mniejsza skala)

— lasy (większa skala)

0 25 50 m



Lokalizacja tablicy edukacyjnej
"Miejsce biwakowania Drawnik

numer ewidencyjny działki: 10/4

obręb: Dolina

Powiat: choszczeński

gmina: Drawno

Współrzędne 1992:

x: 283766,0

y: 598033,8

Legenda

● Projektowana lokalizacja tablicy

□ działki ewidencyjne

■ Budynek

Drogi i koleje

— drogi publiczne (mniejsza skala)

— drogi publiczne (większa skala)

— drogi inne

— drogi leśne

— kolej standardowa (mniejsza skala)

— kolej standardowa (większa skala)

— kolej inna

Inne elementy powierzchniowe - 2

■ pastwisko, łąka

■ rola, sad

Lasy PGL LP – oddziały

■ lasy (mniejsza skala)

■ lasy (większa skala)

0 25 50 m



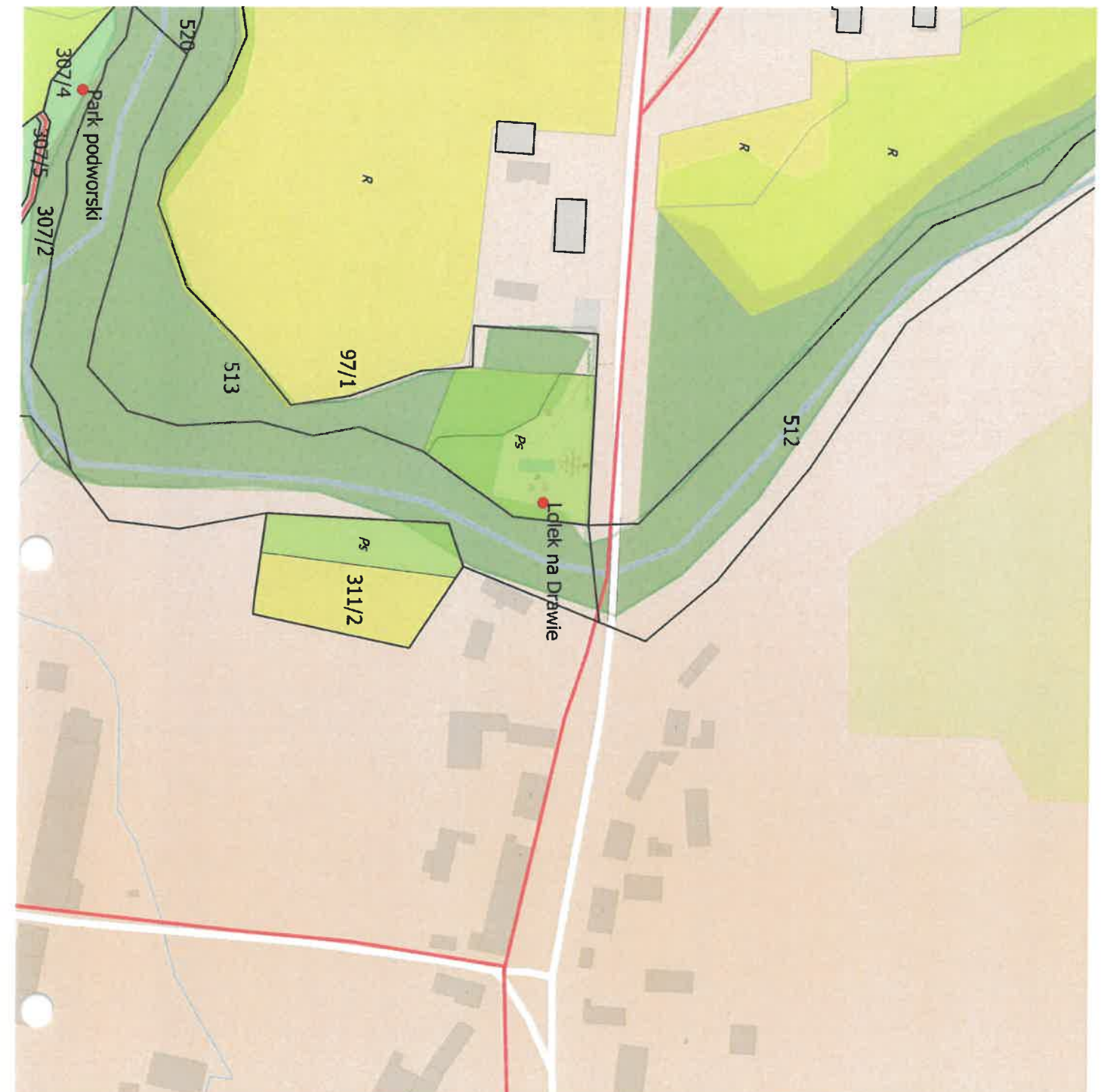
Lokalizacja tablicy edukacyjnej "Lolek na Drawie"

numer ewidencyjny działki: 97/1
obręb: Barrimie
Powiat: choszczeński
gmina: Drawno
Współrzędne PUWG 1992:
x: 286221,7
y: 594875,8

Legenda

- Projektowana lokalizacja tablicy
- działki ewidencyjne
- Budynek
- Drogi i koleje
 - drogi publiczne (mniejsza skala)
 - drogi publiczne (większa skala)
 - drogi inne
 - drogi leśne
 - kolej standardowa (mniejsza skala)
 - kolej standardowa (większa skala)
 - kolej inna
- Inne elementy powierzchniowe - 2
 - pastwisko, łąka
 - rola, sad
- Lasy PGL LP – oddziały
 - lasy (mniejsza skala)
 - lasy (większa skala)

0 25 50 m





Lokalizacja tablicy edukacyjnej
"Park podworski"

numer ewidencyjny działki: 307/2

obręb: Barrimie

Powiat: choszczeński

gmina: Drawno

Współrzędne 1992:

x: 286071,1

y: 594706,3

Legenda

• Projektowana lokalizacja tablicy

□ działki ewidencyjne

□ Budynek

Drogi i koleje

— drogi publiczne (mniejsza skala)

— drogi publiczne (większa skala)

— drogi inne

— drogi leśne

— kolej standardowa (mniejsza skala)

— kolej standardowa (większa skala)

— kolej inna

Inne elementy powierzchniowe - 2

— pastwisko, łąka

— rola, sad

Lasy PGL LP – oddziały

— lasy (mniejsza skala)

— lasy (większa skala)

0 25 50 m



Lokalizacja tablicy edukacyjnej "Stara krochmalnia"

numer ewidencyjny działki: 97/2

obręb: Baranów

Powiat: choszczeński

gmina: Drawno

Współrzędne PUWG 1992:

x: 285852,1

y: 594259,5

Legenda

- Projektowana lokalizacja tablicy
- działki ewidencyjne
- Budynek
- Drogi i koleje**
 - drogi publiczne (mniejsza skala)
 - drogi publiczne (większa skala)
 - drogi inne
 - drogi leśne
 - kolej standardowa (mniejsza skala)
 - kolej standardowa (większa skala)
 - kolej inna
- Inne elementy powierzchniowe - 2**
 - pastwisko, łąka
 - rola, sad
- Lasy PGL LP – oddziały**
 - lasy (mniejsza skala)
 - lasy (większa skala)

0 25 50 m



Lokalizacja tablicy edukacyjnej
"Martwe, żywe drzewa"

numer ewidencyjny działki: 97/2

obręb: Barnimie

Powiat: choszczeński

gmina: Drawno

Współrzędne PUWG 1992:

x: 285822,3

y: 594013,7

Legenda

● Projektowana lokalizacja tablicy

□ działki ewidencyjne

■ Budynek

Drogi i koleje

— drogi publiczne (mniejsza skala)

— drogi publiczne (większa skala)

— drogi inne

— drogi leśne

— kolej standardowa (mniejsza skala)

— kolej standardowa (większa skala)

— kolej inna

Inne elementy powierzchniowe - 2

■ pastwisko, łąka

■ rola, sad

Lasy PGL LP – oddziały

■ lasy (mniejsza skala)

■ lasy (większa skala)

0 25 50 m



Lokalizacja tablicy edukacyjnej
"Bindugi na Drawie"

numer ewidencyjny działki: 100/1
obręb: Barnimie
Powiat: choszczeński
gmina: Drawno
Współrzędne PUWG 1992:
x: 286327,0
y: 593226,0

Legenda

- Projektowana lokalizacja tablicy
- działki ewidencyjne
- Budynek

Drogi i koleje

- drogi publiczne (mniejsza skala)
- drogi publiczne (większa skala)
- drogi inne
- drogi leśne
- kolej standardowa (mniejsza skala)
- kolej standardowa (większa skala)
- kolej inna

Inne elementy powierzchniowe - 2

- pastwisko, łąka
- rola, sad
- Lasy PGL LP – oddziały
- lasy (mniejsza skala)
- lasy (większa skala)

0 25 50 m



Lokalizacja tablicy edukacyjnej "Meandry na Drawie"

numer ewidencyjny działki: 103/2

obręb: Barimie

Powiat: choszczeński

gmina: Drawno

Współrzędne: PUWG 1992:

x: 287346,7

y: 592130,1

Legenda

● Projektowana lokalizacja tablicy

□ działki ewidencyjne

□ Budynek

Drogi i koleje

— drogi publiczne (mniejsza skala)

— drogi publiczne (większa skala)

— drogi inne

— drogi leśne

— kolej standardowa (mniejsza skala)

— kolej standardowa (większa skala)

— kolej inna

Inne elementy powierzchniowe - 2

— pastwisko, łąka

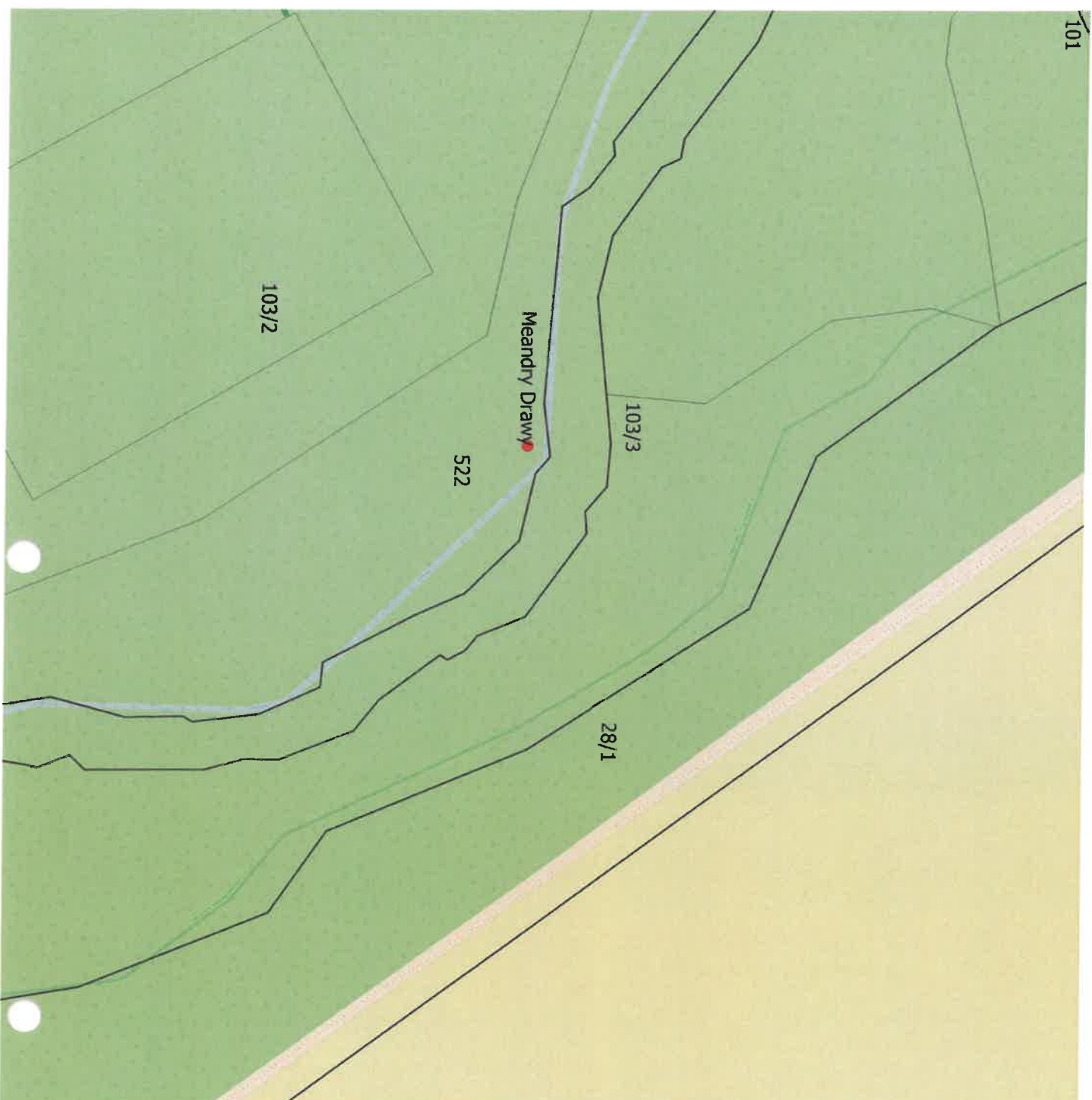
— rola, sad

Lasy PGL LP – oddziały

— lasy (mniejsza skala)

— lasy (większa skala)

0 25 50 m



Lokalizacja tablicy edukacyjnej
"Kładka Konotop- roślinny inwazyjne"

numer ewidencyjny działki: 103

obręb: Konotop

Powiat: choszczeński

gmina: Drawno

Współrzędne: PUWG 1992:

x: 289241,3

y: 590955,5

Legenda

● Projektowana lokalizacja tablicy

□ działki ewidencyjne

□ Budynek

Drogi i koleje

— drogi publiczne (mniejsza skala)

— drogi publiczne (większa skala)

— drogi inne

— drogi leśne

— kolej standardowa (mniejsza skala)

— kolej standardowa (większa skala)

— kolej inna

Inne elementy powierzchniowe - 2

pastwisko, łąka

rola, sad

Lasy PGL LP – oddziały

las (mniejsza skala)

las (większa skala)

0 25 50 m



Lokalizacja tablicy edukacyjnej
"Tragankowe urwisko"

numer ewidencyjny działki: 109/1

obręb: Zatom

Powiat: choszczeński

gmina: Drawno

Współrzędne: PUWG 1992:

x: 290348,7

y: 592091,5

Legenda

- Projektowana lokalizacja tablicy
- działki ewidencyjne
- ▤ Budynek
- Drogi i koleje**
 - drogi publiczne (mniejsza skala)
 - drogi publiczne (większa skala)
 - drogi inne
 - drogi leśne
 - kolej standardowa (mniejsza skala)
 - kolej standardowa (większa skala)
 - kolej inna
- Inne elementy powierzchniowe - 2**
 - pastwisko, łąka
 - rola, sad
- Lasy PGL LP – oddziały**
 - las (mniejsza skala)
 - las (większa skala)

0 25 50 m



Lokalizacja tablicy edukacyjnej
"Ścianka larsena"

numer ewidencyjny działki: 108/4
obręb: Nowa Korytnica
Powiat: choszczeński
gmina: Drawno
Współrzędne: PUWG 1992:
x: 290849
y: 591846

Legenda

- Projektowana lokalizacja tablicy
- działki ewidencyjne
- Budynek

Drogi i koleje

- drogi publiczne (mniejsza skala)
- drogi publiczne (większa skala)
- drogi inne
- drogi leśne
- kolej standardowa (mniejsza skala)
- kolej standardowa (większa skala)
- kolej inna

Inne elementy powierzchniowe - 2

- pastwisko, łąka
- rola, sad
- Lasy PGL LP – oddziały
- lasy (mniejsza skala)
- lasy (większa skala)

0 25 50 m



Lokalizacja tablicy edukacyjnej
"NATURA 2000"

numer ewidencyjny działki: 135/2

obręb: Zatom

Powiat: choszczeński

gmina: Drawno

Współrzędne: PUWG 1992:

x: 290964

y: 588663

Legenda

● Projektowana lokalizacja tablicy

□ działki ewidencyjne

□ Budynek

Drogi i koleje

— drogi publiczne (mniejsza skala)

— drogi publiczne (większa skala)

— drogi inne

— drogi leśne

— kolej standardowa (mniejsza skala)

— kolej standardowa (większa skala)

— kolej inna

Inne elementy powierzchniowe - 2

pastwisko, łąka

rola, sad

Lasy PGL LP – oddziały

las (mniejsza skala)

las (większa skala)

0 25 50 m



Lokalizacja tablicy edukacyjnej
"Wydrzy głaz i hildenbrandia"

numer ewidencyjny działki: 834
obręb: Radecin
powiat: strzelecko-drezdenecki
gmina: Dobiegniew
Współrzędne: PUWG 1992:
x: 292741
y: 586958

Legenda

- Projektowana lokalizacja tablicy
- działki ewidencyjne
- Budynek
- Drogi i koleje
 - drogi publiczne (mniejsza skala)
 - drogi publiczne (większa skala)
 - drogi inne
 - drogi leśne
 - kolej standardowa (mniejsza skala)
 - kolej standardowa (większa skala)
 - kolej inna
- Inne elementy powierzchniowe - 2
 - pastwisko, łąka
 - rola, sad
 - Lasy PGL LP – oddziały
 - lasy (mniejsza skala)
 - lasy (większa skala)

0 25 50 m



Lokalizacja tablicy edukacyjnej
"Szwedzkie Szanice"

numer ewidencyjny działki: 833
obręb: Radecin
powiat: strzelecko-drezdenecki
gmina: Dobiegniew
Współrzędne: PUWG 1992:
x: 293478
y: 586525

Legenda

- Projektowana lokalizacja tablicy
- działki ewidencyjne
- Budynek

Drogi i koleje

- drogi publiczne (mniejsza skala)
- drogi publiczne (większa skala)
- drogi inne
- drogi leśne
- kolej standardowa (mniejsza skala)
- kolej standardowa (większa skala)
- kolej inna

Inne elementy powierzchniowe - 2

- pastwisko, łąka
- rola, sad
- Lasy PGL LP – oddziały
- lasy (mniejsza skala)
- lasy (większa skala)

0 25 50 m



Lokalizacja tablicy edukacyjnej
"Łąki na rzece"

numer ewidencyjny działki: 838
obręb: Radecin
powiat: strzelecko- drezdenecki
gmina: Dobiegniew
Współrzędne: PUWG 1992:
x: 293883,2
y: 586142,0

Legenda

- Projektowana lokalizacja tablicy
- działki ewidencyjne
- Budynek

Drogi i koleje

- drogi publiczne (mniejsza skala)
- drogi publiczne (większa skala)
- drogi inne
- drogi leśne
- kolej standardowa (mniejsza skala)
- kolej standardowa (większa skala)
- kolej inna

Inne elementy powierzchniowe - 2

- pastwisko, łąka
- rola, sad
- Lasy PGL LP – oddziały
- lasy (mniejsza skala)
- lasy (większa skala)

0 25 50 m



Lokalizacja tablicy edukacyjnej
"Most Moczele- Springe"

numer ewidencyjny działki: 856
obręb: Radęcin
powiat: strzelecko-drezdenecki
gmina: Dobiegniew
Współrzędne: PUWG 1992:
x: 293250,2
y: 584312,6

Legenda

- Projektowana lokalizacja tablicy
- działki ewidencyjne
- ▣ Budynek

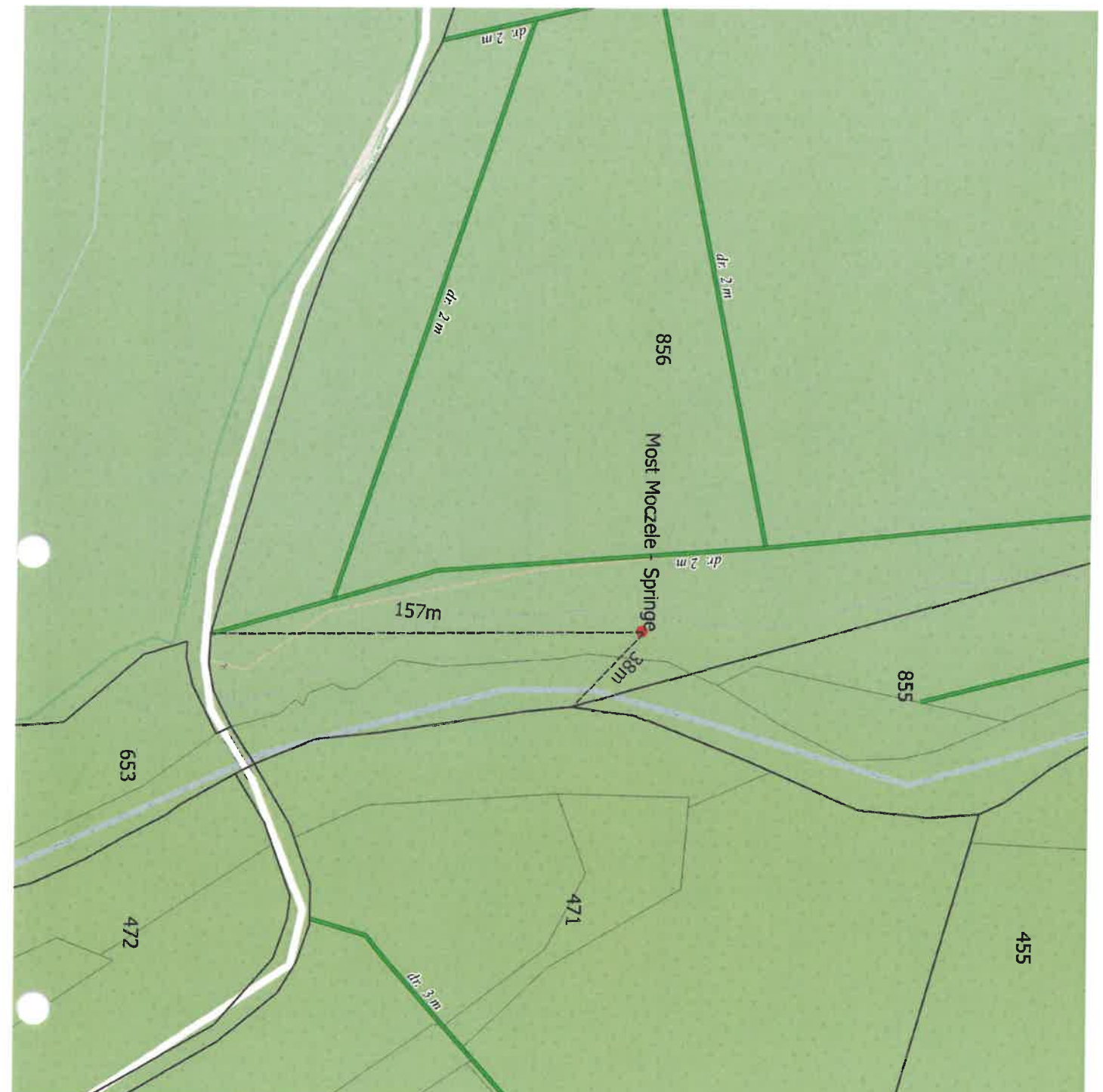
Drogi i koleje

- drogi publiczne (mniejsza skala)
- drogi publiczne (większa skala)
- drogi inne
- drogi leśne
- kolej standardowa (mniejsza skala)
- kolej standardowa (większa skala)
- kolej inna

Inne elementy powierzchniowe - 2

- pastwisko, łąka
- rola, sad
- Lasy PGL LP – oddziały
- lasy (mniejsza skala)
- lasy (większa skala)

0 25 50 m



Lokalizacja tablicy edukacyjnej
"Kwietne łąki bogate w motyle"

numer ewidencyjny działki: 653
obręb: Stare Osieczno
powiat: strzelecko-drezdenecki
gmina: Dobiegniew
Współrzędne: PUWG 1992:
x: 293723,6
y: 583775,3

Legenda

● Projektowana lokalizacja tablicy

□ działki ewidencyjne

■ Budynek

Drogi i koleje

— drogi publiczne (mniejsza skala)

— drogi publiczne (większa skala)

— drogi inne

— drogi leśne

— kolej standardowa (mniejsza skala)

— kolej standardowa (większa skala)

— kolej inna

Inne elementy powierzchniowe - 2

— pastwisko, łąka

— rola, sad

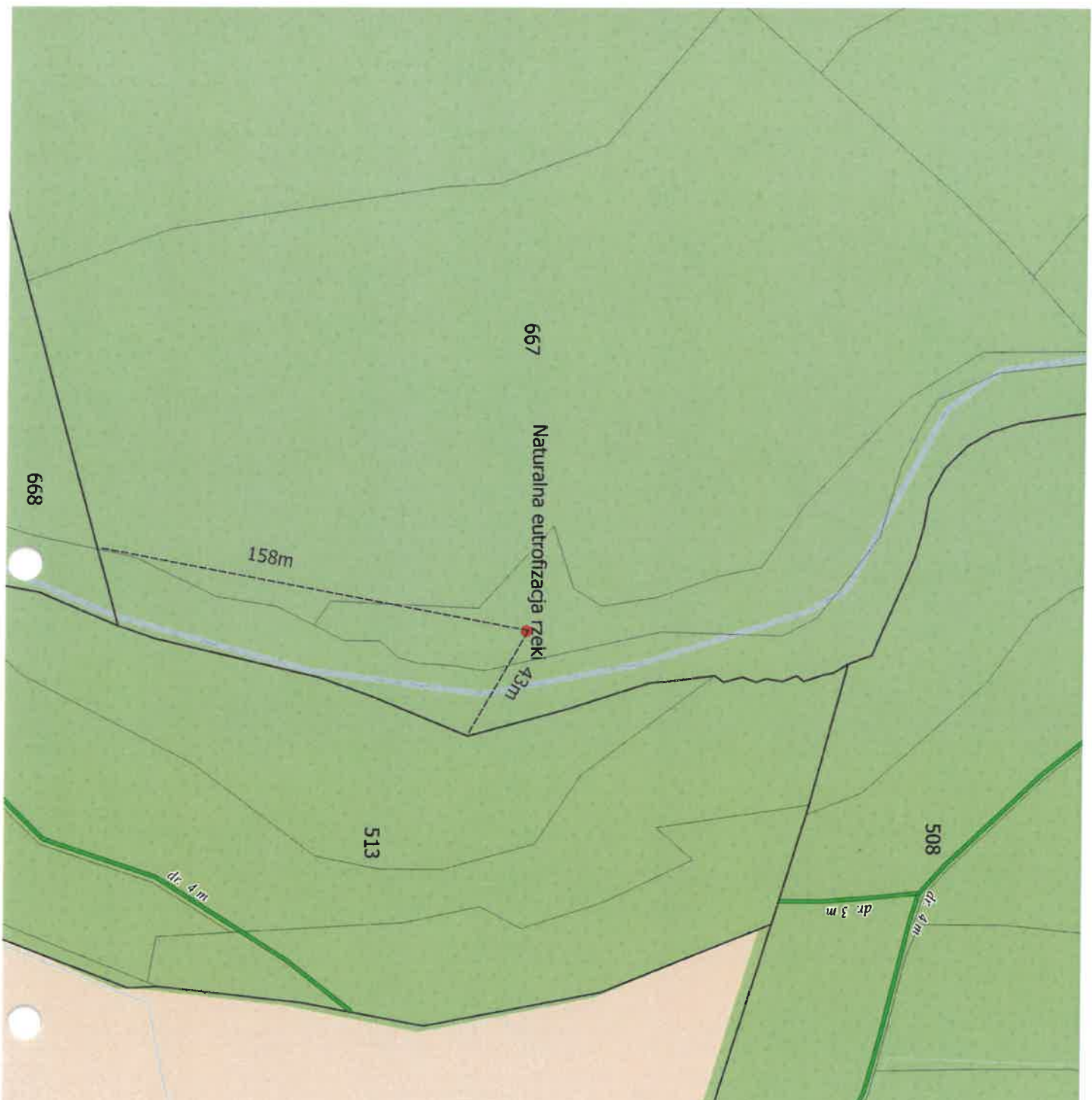
Lasy PGL LP – oddziały

— lasy (mniejsza skala)

— lasy (większa skala)

0 25 50 m





Lokalizacja tablicy edukacyjnej
"Naturalna eutrofizacja rzeki"

numer ewidencyjny działki: 667
obręb: Stare Osieczno
powiat: strzelecko-drezdenecki
gmina: Dobiegniew
Współrzędne: PUWG 1992:
x: 294727,8
y: 580789,1

Legenda

- Projektowana lokalizacja tablicy
- działki ewidencyjne
- Budynek
- Drogi i koleje
 - drogi publiczne (mniejsza skala)
 - drogi publiczne (większa skala)
 - drogi inne
 - drogi leśne
 - kolej standardowa (mniejsza skala)
 - kolej standardowa (większa skala)
 - kolej inna
- Inne elementy powierzchniowe - 2
 - pastwisko, łąka
 - rola, sad
- Lasy PGL LP – oddziały
 - lasy (mniejsza skala)
 - lasy (większa skala)



Lokalizacja tablicy edukacyjnej
"Elektrownia wodna Kamienna"

numer ewidencyjny działki: 675
obręb: Stare Osieczno
powiat: strzelecko-drezdenecki
gmina: Dobiegniew
Współrzędne: PUWG 1992:
x: 294785,3
y: 579443,9

Legenda

- Projektowana lokalizacja tablicy
- działki ewidencyjne
- Budynek
- Drogi i koleje**
 - drogi publiczne (mniejsza skala)
 - drogi publiczne (większa skala)
 - drogi inne
 - drogi leśne
 - kolej standardowa (mniejsza skala)
 - kolej standardowa (większa skala)
 - kolej inna
- Inne elementy powierzchniowe - 2**
 - pastwisko, łąka
 - rola, sad
- Lasy PGL LP – oddziały**
 - lasy (mniejsza skala)
 - lasy (większa skala)

0 25 50 m



Lokalizacja tablicy edukacyjnej
"Podszkle - dawna huta szkła i osada"

numer ewidencyjny działki: 521
obręb: Glusko
powiat: strzelecko-drezdenecki
gmina: Dobiegniew
Współrzędne: PUWG 1992:
x: 295363,1
y: 578499,7

Legenda

- Projektowana lokalizacja tablicy
- działki ewidencyjne
- Budynek

Drogi i koleje

- drogi publiczne (mniejsza skala)
- drogi publiczne (większa skala)
- drogi inne
- drogi leśne
- kolej standardowa (mniejsza skala)
- kolej standardowa (większa skala)
- kolej inna

Inne elementy powierzchniowe - 2

- pastwisko, łąka
- rola, sad
- Lasy PGL LP – oddziały
- lasy (mniejsza skala)
- lasy (większa skala)

0 25 50 m



Lokalizacja tablicy edukacyjnej
"Tu kończy się Park"

numer ewidencyjny działki: 522
obręb: Głusko
powiat: strzelecko- drezdenecki
gmina: Dobiegniew
Współrzędne: PUWG 1992:
x: 295782,5
y: 576949,9

Legenda

- Projektowana lokalizacja tablicy
- działki ewidencyjne
- Budynek
- Drogi i koleje**
 - drogi publiczne (mniejsza skala)
 - drogi publiczne (większa skala)
 - drogi inne
 - drogi leśne
 - kolej standardowa (mniejsza skala)
 - kolej standardowa (większa skala)
 - kolej inna
- Inne elementy powierzchniowe - 2**
 - pastwisko, łąka
 - rola, sad
- Lasy PGL LP – oddziały**
 - lasy (mniejsza skala)
 - lasy (większa skala)

0 25 50 m

